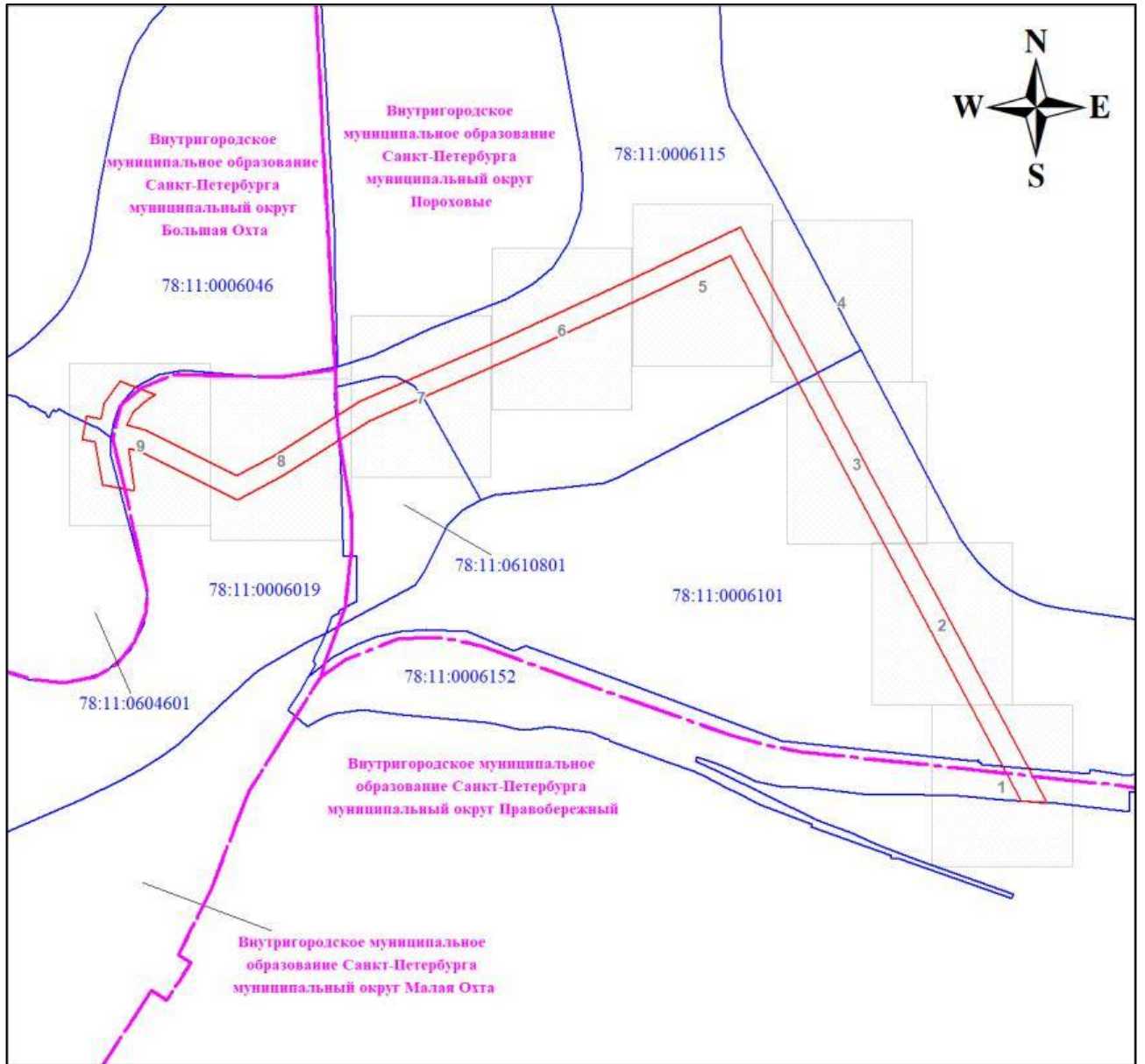






## Обзорная схема границ публичного сервитута

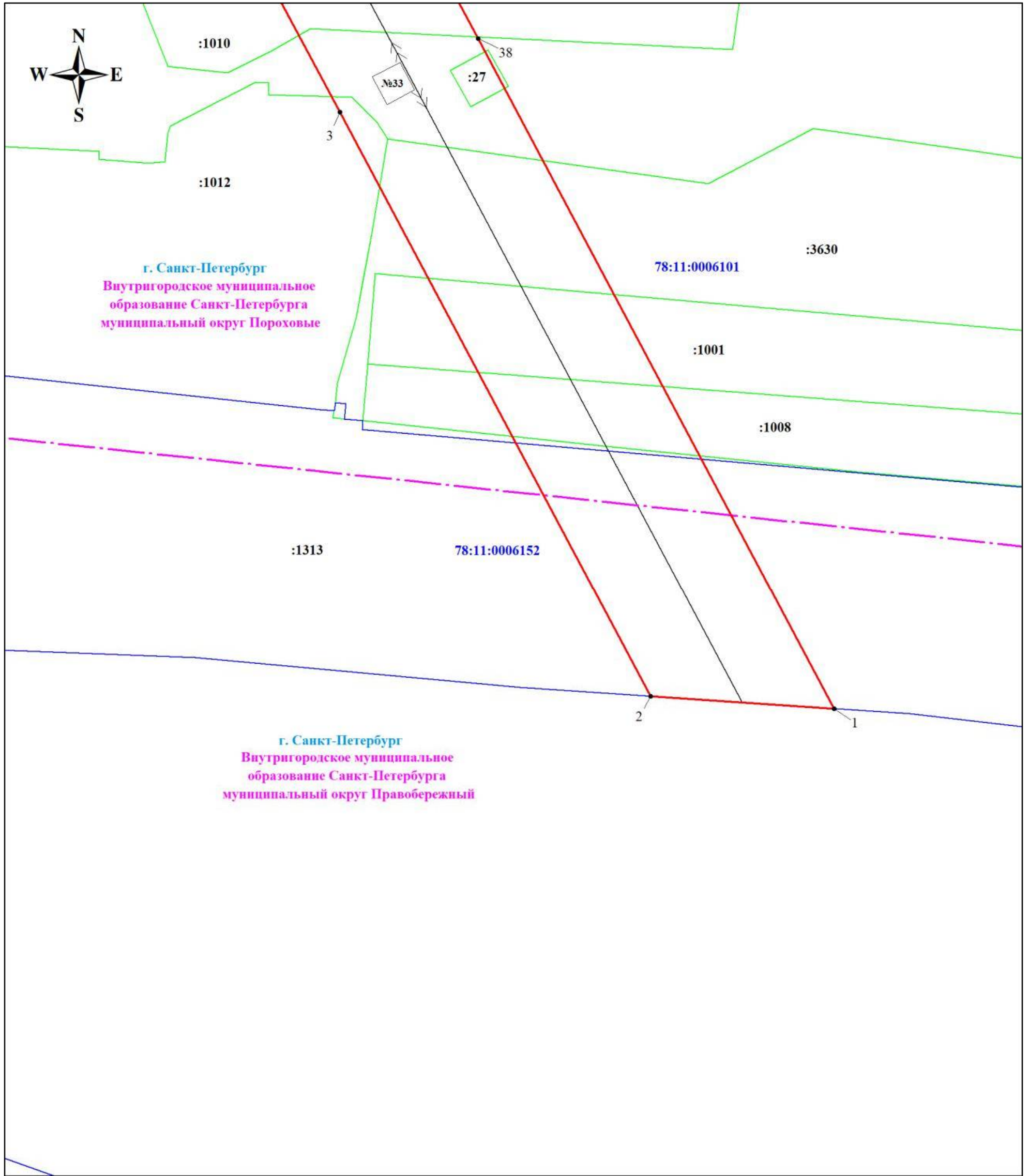


Масштаб 1:12237

Используемые условные знаки и обозначения:

	Граница публичного сервитута		78:11:0604601	Номер кадастрового квартала
	Граница кадастрового квартала			Граница внутригородского муниципального образования Санкт-Петербурга

Выносной лист № 1

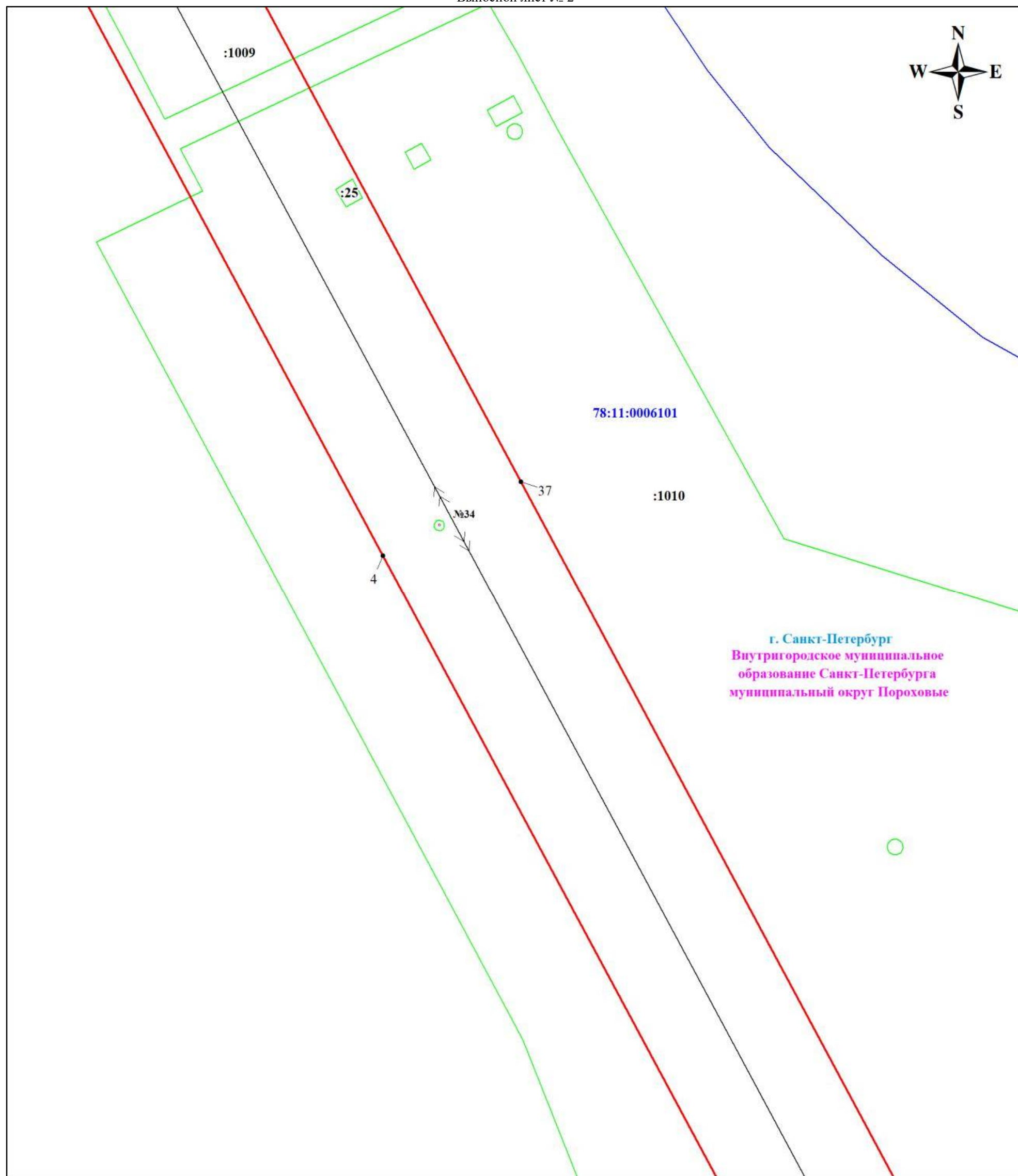


Масштаб 1:1000

Используемые условные знаки и обозначения:


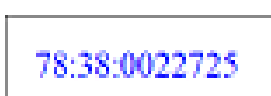





	Характерная точка границы объекта		Граница внутригородского муниципального образования Санкт-Петербурга
	Граница публичного сервитута		Граница земельного участка, учтенного в ЕГРН
	Граница кадастрового квартала		Номер земельного участка, учтенного в ЕГРН
	Номер кадастрового квартала		линия ВЛ 110 кВ Янинская-1

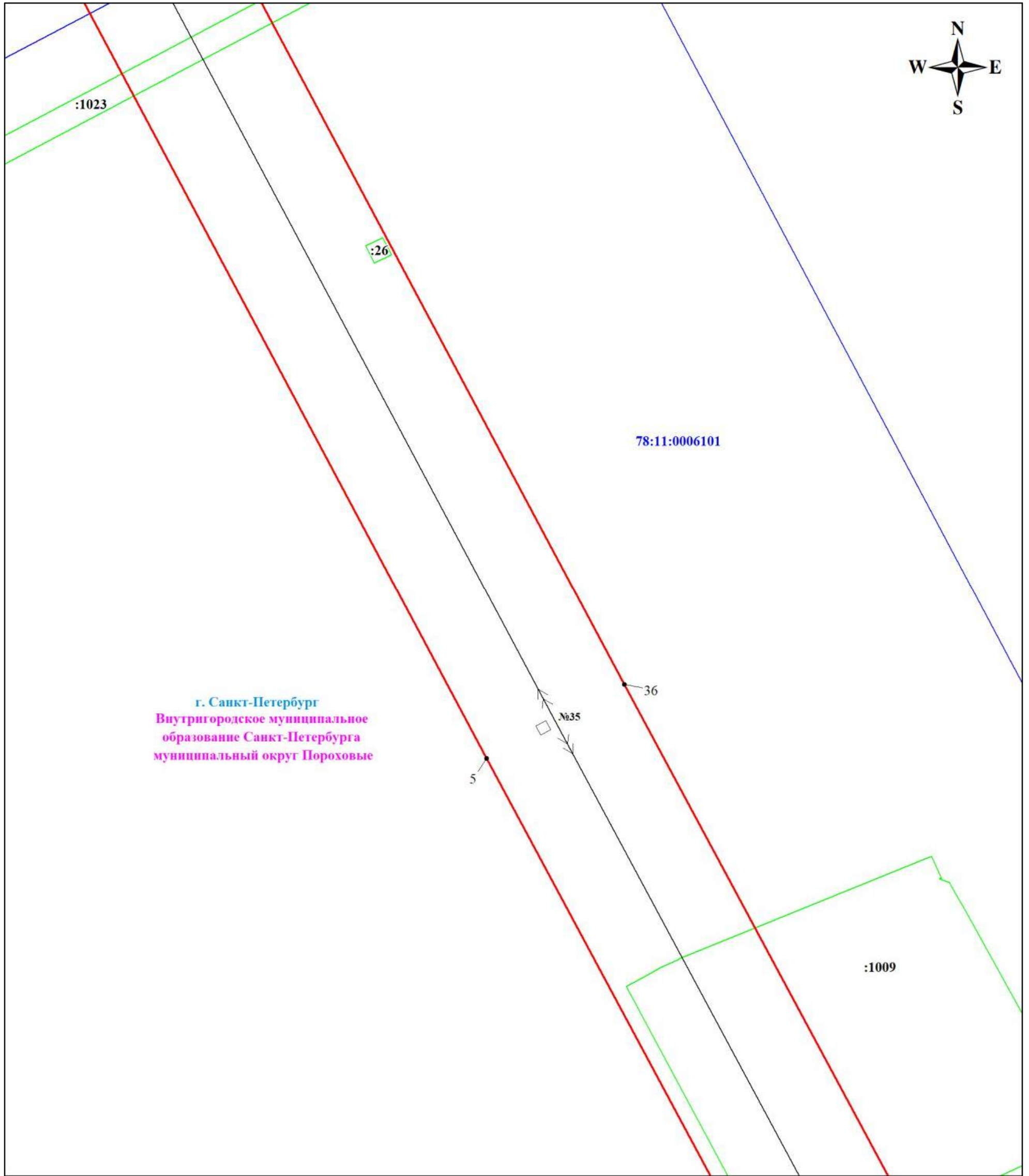
Выносной лист № 2



Масштаб 1:1000

Используемые условные знаки и обозначения:

	Характерная точка границы объекта		Номер кадастрового квартала
	Граница публичного сервитута		Граница земельного участка, учтенного в ЕГРН
	Граница кадастрового квартала		Номер земельного участка, учтенного в ЕГРН
			линия ВЛ 110 кВ Янинская-1



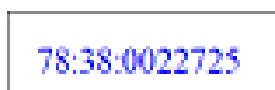
г. Санкт-Петербург  
 Внутригородское муниципальное  
 образование Санкт-Петербурга  
 муниципальный округ Пороховые

Масштаб 1:1000

Используемые условные знаки и обозначения:



Характерная точка границы объекта



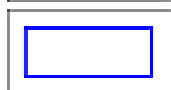
Номер кадастрового квартала



Граница публичного сервитута



Граница земельного участка, учтенного в ЕГРН



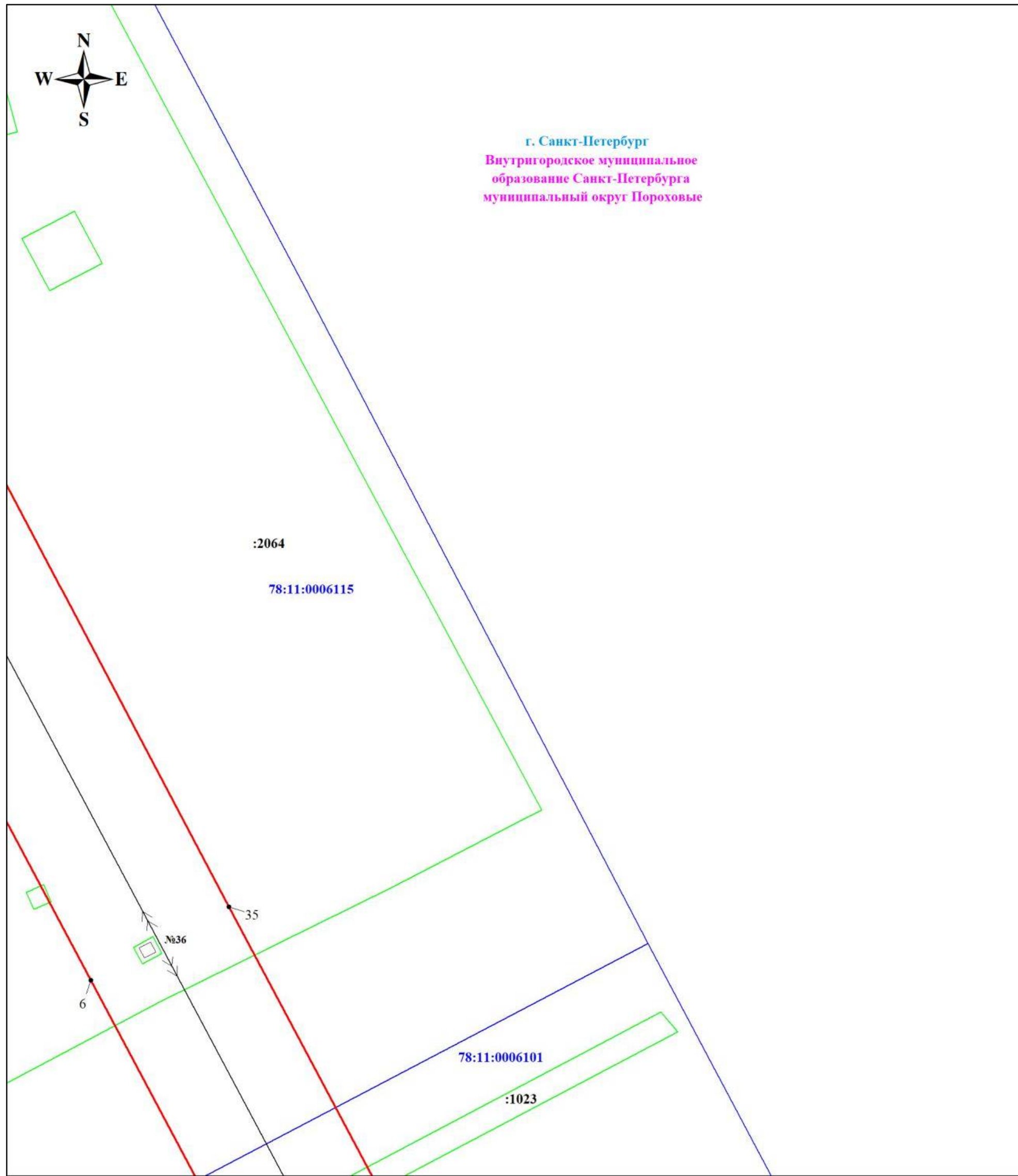
Граница кадастрового квартала



Номер земельного участка, учтенного в ЕГРН



линия ВЛ 110 кВ Янинская-1




Масштаб 1:1000


Используемые условные знаки и обозначения:



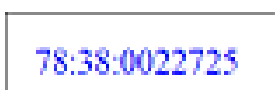
Характерная точка границы объекта




Граница публичного сервитута




Граница кадастрового квартала



Номер кадастрового квартала



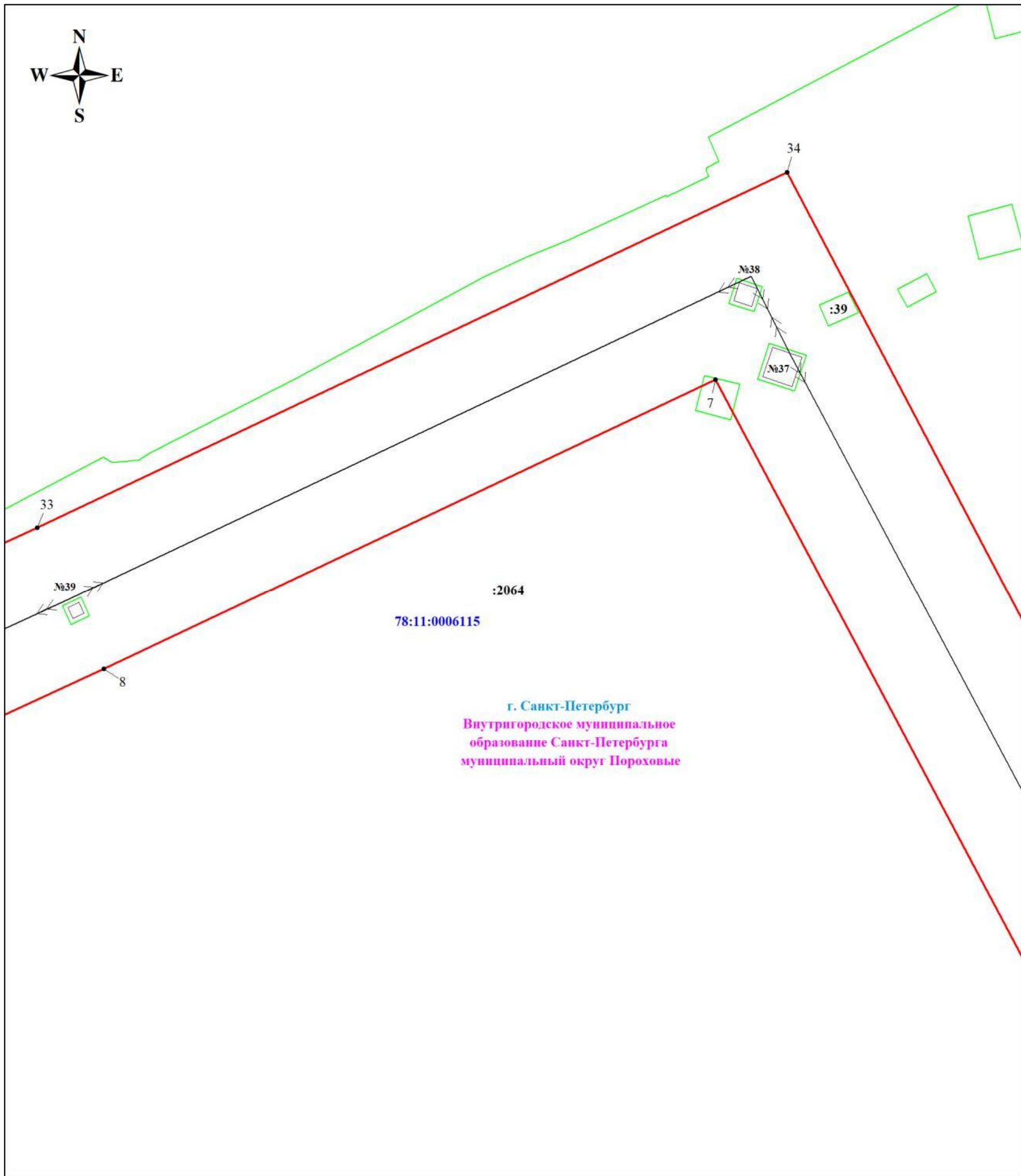
Граница земельного участка, учтенного в ЕГРН



Номер земельного участка, учтенного в ЕГРН




линия ВЛ 110 кВ Янинская-1



Масштаб 1:1000


Используемые условные знаки и обозначения:



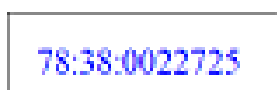
Характерная точка границы объекта



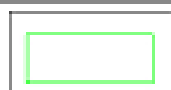
Граница публичного сервитута



Граница кадастрового квартала



Номер кадастрового квартала



Граница земельного участка, учтенного в ЕГРН

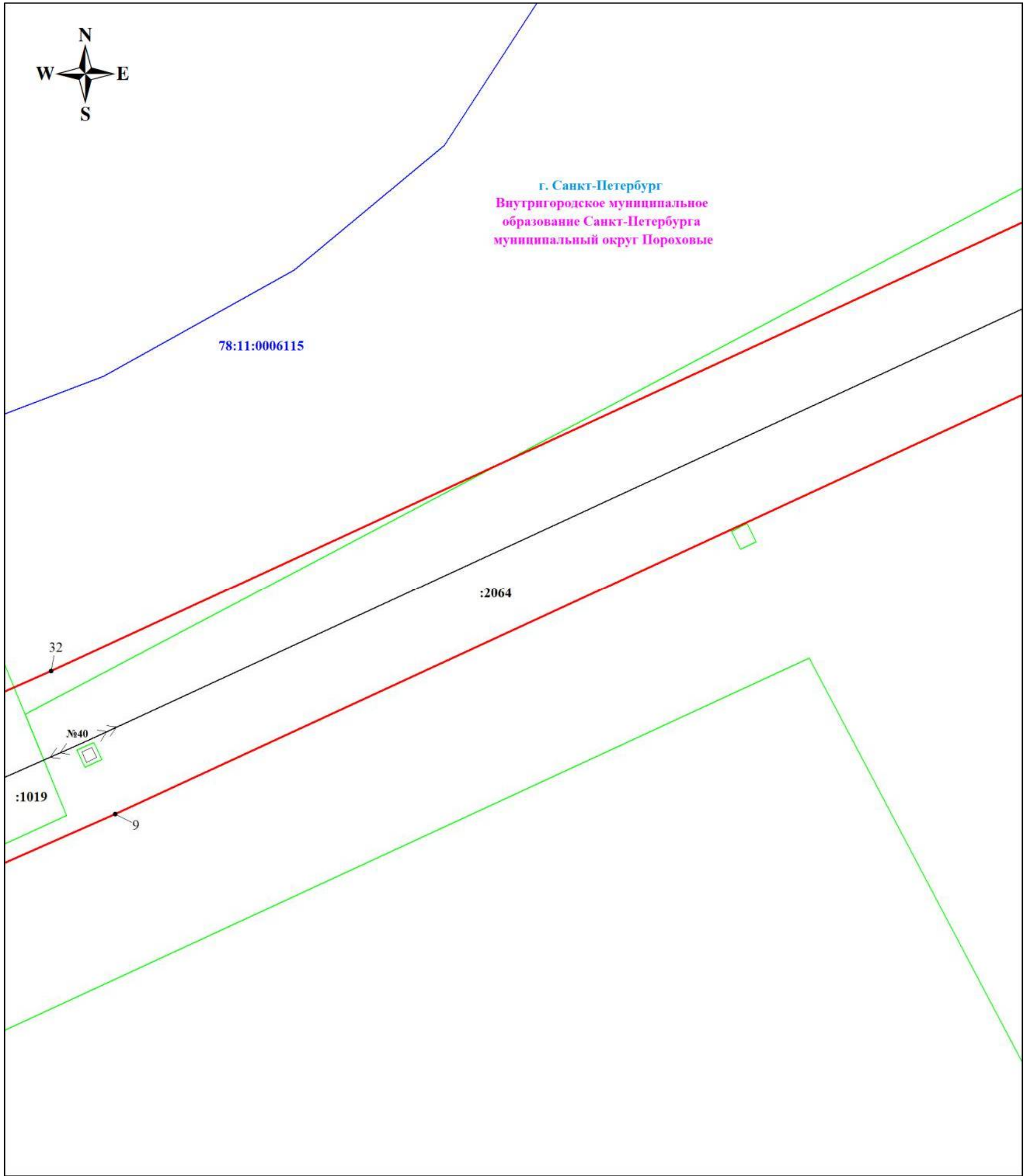


Номер земельного участка, учтенного в ЕГРН




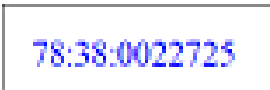





линия ВЛ 110 кВ Янинская-1

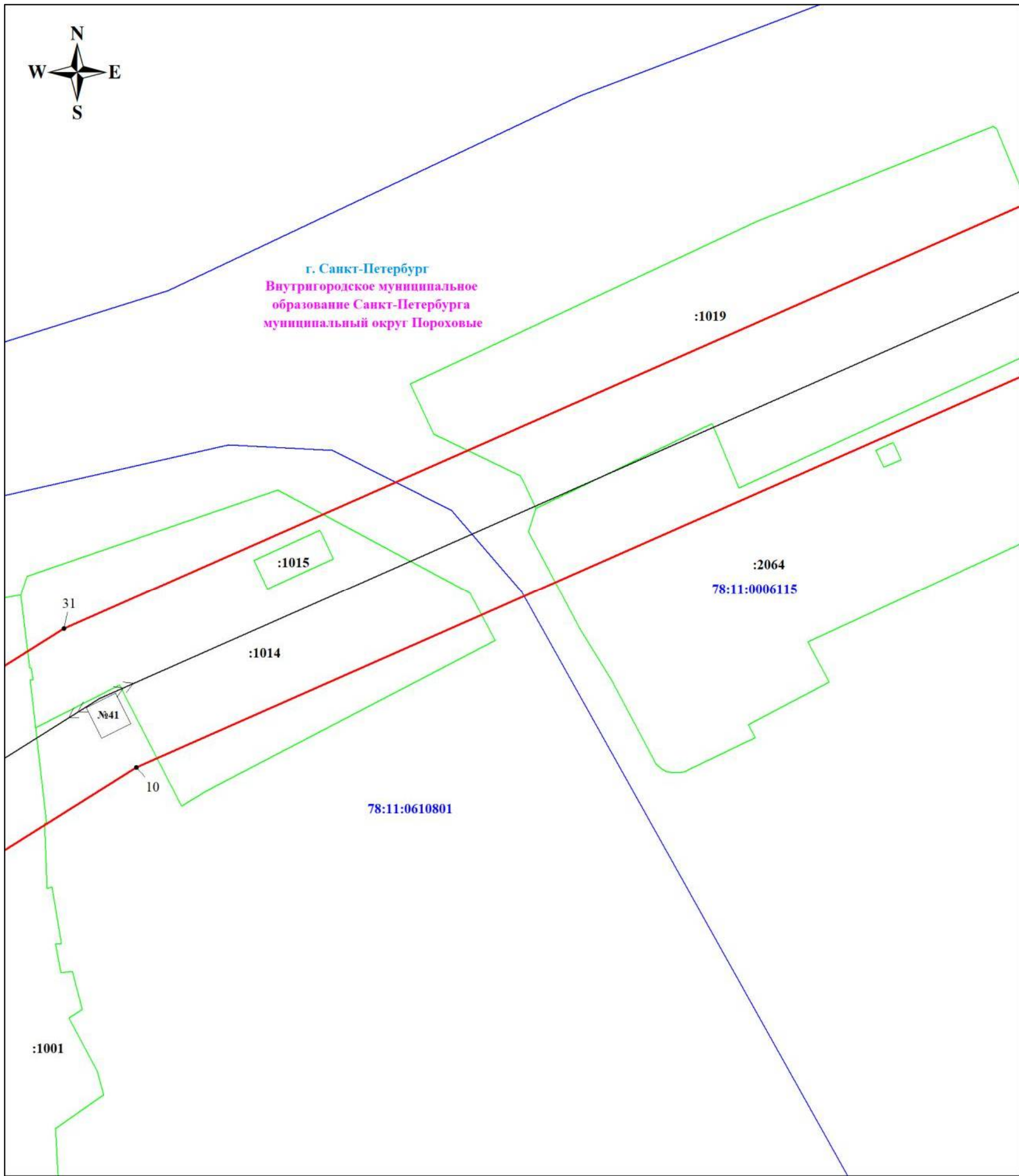
Выносной лист № 6



Масштаб 1:1000


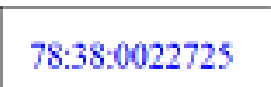

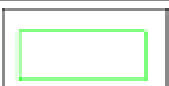


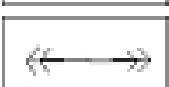
Используемые условные знаки и обозначения:

	Характерная точка границы объекта		Номер кадастрового квартала
	Граница публичного сервитута		Граница земельного участка, учтенного в ЕГРН
	Граница кадастрового квартала		Номер земельного участка, учтенного в ЕГРН
			линия ВЛ 110 кВ Янинская-1

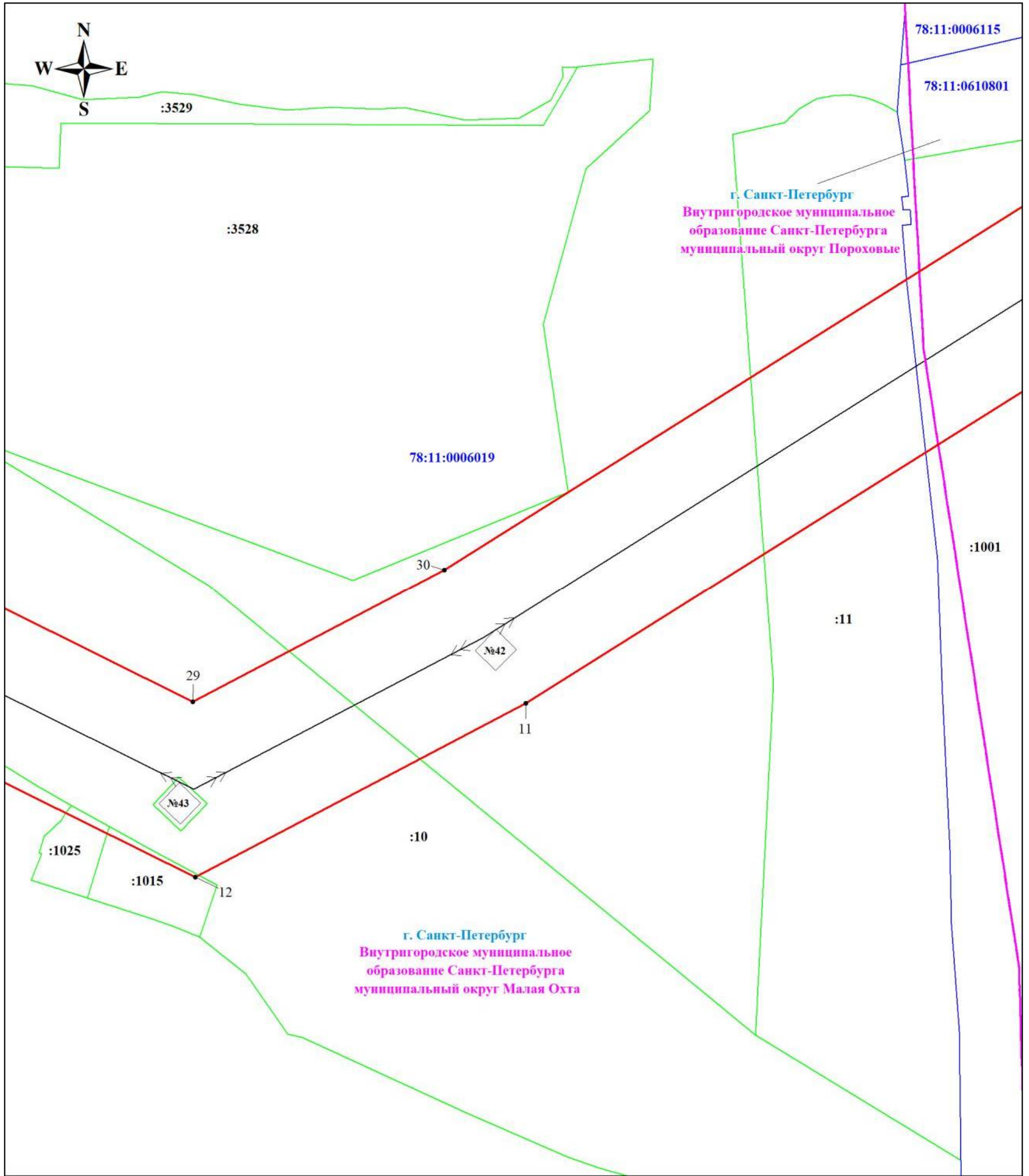


Масштаб 1:1000

Используемые условные знаки и обозначения:

	Характерная точка границы объекта		Номер кадастрового квартала
	Граница публичного сервитута		Граница земельного участка, учтенного в ЕГРН
	Граница кадастрового квартала		Номер земельного участка, учтенного в ЕГРН
			линия ВЛ 110 кВ Янинская-1



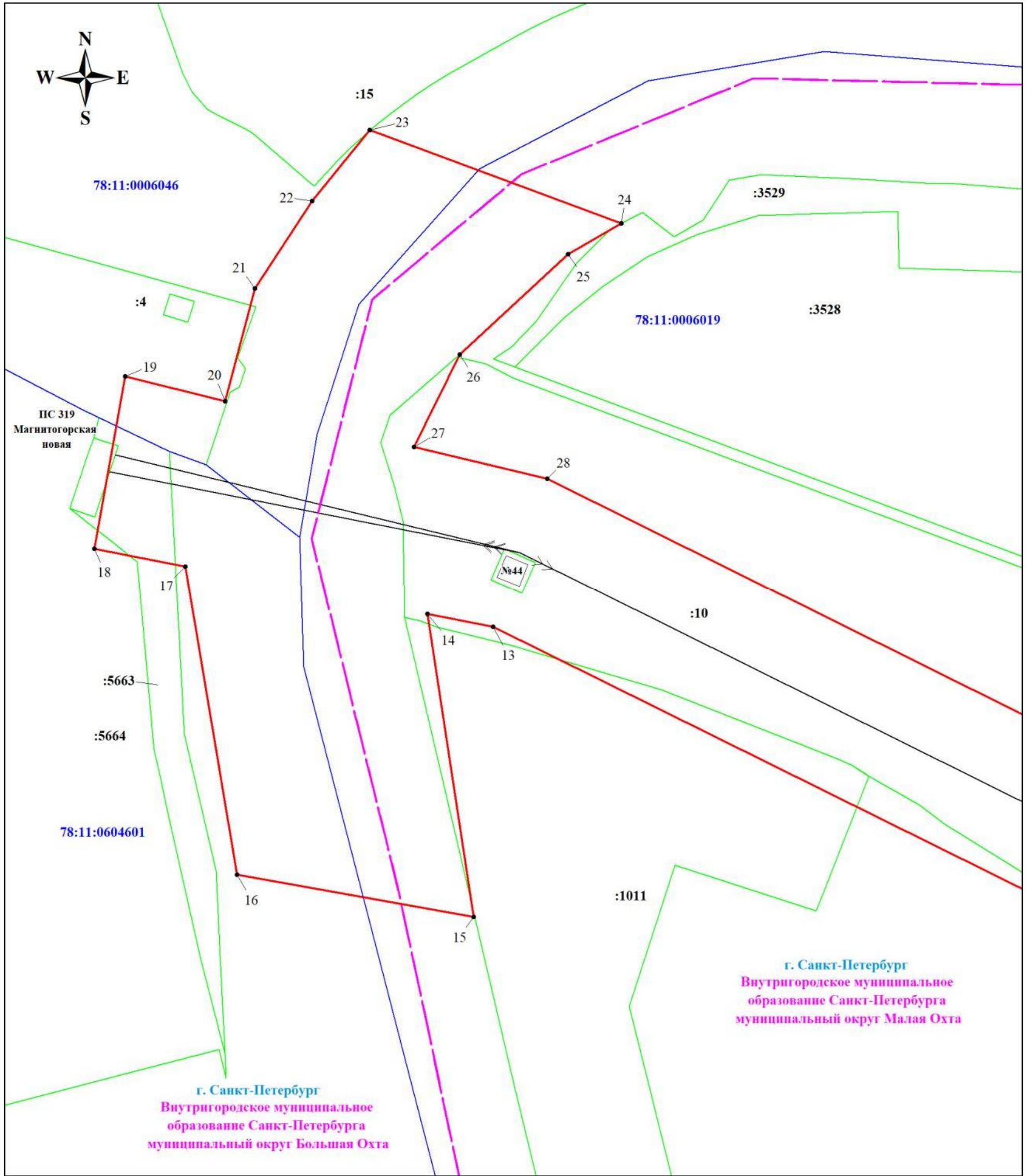


Масштаб 1:1000

Используемые условные знаки и обозначения:

	Характерная точка границы объекта		Граница внутригородского муниципального образования Санкт-Петербурга
	Граница публичного сервитута		Граница земельного участка, учтенного в ЕГРН
	Граница кадастрового квартала		Номер земельного участка, учтенного в ЕГРН
	Номер кадастрового квартала		линия ВЛ 110 кВ Янинская-1

Выносной лист № 9



Масштаб 1:1000

Используемые условные знаки и обозначения:

	Характерная точка границы объекта		Граница внутригородского муниципального образования Санкт-Петербурга
	Граница публичного сервитута		Граница земельного участка, учтенного в ЕГРН
	Граница кадастрового квартала	:114	Номер земельного участка, учтенного в ЕГРН
78:38:0022725	Номер кадастрового квартала		линия ВЛ 110 кВ Янинская-1